


# Kend Christianshavn



Maleri af Rach og Eeberg, 1749. "Byporten til Christianshavn"

## Alt bliver historie

Christianshavn har gennem snart 400 år udviklet sig fra ingenting, til det vi har i dag. Noget forsvinder, noget bliver forvandlet, og noget nyt kommer til. Christianshavns lokalhistoriske Forening har i de sidste 25 år fået opbygget et miniarkiv, og vores ambition er at gemme, dokumentere og formidle alt, hvad der har med Christianshavn at gøre. Vores hjemmeside og Vagthuset udvides konstant med nye oplysninger, billeder og genstande fra Christianshavn. Formidlingen sker også gennem foredrag og rundvisninger. Oplysningerne her i bladet – de kronologiske optegnelser, er smagsprøver på vores historie, hvor man kan se og høre mere i vores arkiv

### Hvad skete der også i 1618, da Christianshavn blev grundlagt:

#### Indland

- Ove Gjedde står i spidsen for Christian IV ekspedition til Indien, der fører til grundlæggelsen af kolonien, Trankebar

- Christian IV påbegynder opførelsen af Collegium Regium, i daglig tale Regensen

- 22. sept. På grund af pestsmittefare må ingen, som kommer fra Bergen til Sundet, komme i Land fra Skibene

- Stor tyfus-epidemi på Bornholm, mistænkt for at komme fra Riga

#### Udland

- Protestanterne i Prag smider til kejserlige stattholdere ud ad vinduet på Hradcany-borgen. Det bliver indledningen til Trediveårskrigen

- Sir Walter Raleigh (1552/1554 –1618) berømt engelsk forfatter og opdagelsesrejsende henrettes ved halshugning i London for (påstået) forræderi mod kong Jakob 1. af England.

- 8 marts: Johannes Kepler offentliggør sin 3. lov om planetbevægelser.

## Christianshavn kort fortalt

Christianshavn blev anlagt som en fæstningsby under Christian den IV i 1618 og årene herefter. Kanaler, gader og torv blev efter nederlandsk forbillede etableret med en symmetrisk byplan omgivet af volde og bastioner. Arbejdet i vandet og de små holme var vanskeligt og skred kun langsomt frem.

Byen, der var selvstændig købstad fra 1639-74, udviklede sig til at blive en international skibsfarts- og håndværkerby. Voldanlægget blev i flere omgange udbygget både mod syd og nord. I 1700-tallet blomstrede handelskompagnerne, der sejlede store værdier hjem fra hele verden.

Efter krigen mod England mistede Danmark i 1807 orlogsslåden, hvorefter Christianshavn blev et af de fattigste områder i København. Senere i 1800-tallet blev der dog etableret store nyskabende industrier og skibsværfter.

Igennem 300 år havde den danske flåde hjemsted på de fem kunstig skabte

øer, der udgør Holmen. I 1990'erne forlod Søværnet det meste af området, og i de gamle skibshaller, kanonbådsskure, smedjer, kaserner og magasiner er der i dag boliger, kreative virksomheder samt Filmskole, Teaterskole, Musik-konservatorie og Design- og Arkitektsskole, ligesom Operaen er bygget på Dokøen. På Arsenaløen bygges en ny multihal til kultur og sport. På Nyholm er Mastekranen og en række ældre maritime anlæg bevaret. Et andet militærområde er omdannet til Fristaden Christiania.

Mange af renaissancehusene fra 1600 tallet, pakhuse fra den florisante periode, flådestationens gamle bygninger, krudthuse, pakhuse og haller er bevaret, da byen aldrig har været udsat for store brande eller bombardementer, og bygningerne hører sammen med voldanlægget til noget af det bedst bevarede af sin art i Danmark. Og trods hårdhændet sanering siden 1930'erne er mange bygninger bevaret og forvandlet til museer, ud-

Christianshavns byvåben fra privilegiebrevet, 1639



stillingssteder, biblioteker, restauranter, ministerier, ambassader og boliger. I kanalerne, der er fredet, er der stadig fyldt med skibe.

Og siden år 2000 er indbyggertallet steget igen - mest på baggrund af boliger på Holmen og Margretheholm.

## 1600-tallet



### Christianshavns Grundlæggelse



Selvportræt af Johan Semb fra år 1600 "med en plan der næsten ligner Christianshavnerplanen fra 1617"

Efter Rigsrådets accept indgik Kong Kristian IV den 7. december 1617 en kontrakt med den nederlandske ingeniør Johan Semb om anlæggelsen af Christianshavn. Projektet omfatter opfyldning af området mellem

Revsøhaleholm og Færgeholm mellem Amager og Slotsholmen. Der skal anlægges en befæstet vold omkring 65 storgrunde. Der skal bygges broer til Amager og Slotsholmen. Desuden skal der graves en kanal gennem byen i samme dybde som gravene og mindst 6 roder bred, således at både og pramme kan sejle derind fra begge sider. Arbejdet skal udføres straks til foråret og fuldføres på 2 år. Betalingen, 38.100 rigsdaler, skal oppebæres fra Rentekammeret efterhånden som arbejdet skrider frem, og Hr. Semb har allerede modtaget 2000 rdl. på hånden. Hr. Semb er en betydelig og erfaren geometer og inspireret af de nyeste byplanideer fra Italien.

### Selvstændig købstad

Christianshavns første grundlægger blev allerede i 1618 lokket til mere byggeri ved at blive lovet købstadsrettigheder.

Endelig 8. juni 1639 blev disse rettigheder indskrevet ved lov. De næste år blev disse rettigheder efterhånden præciseret, men først 10. August 1658 fik Christianshavn, sammen med København, eneret på al handel med varer til og fra ind- og udland. Dette skulle kunne hjælpe på Christianshavns meget slunkne kasse. Men da var Børsen, som egentlig hørte under Christianshavn indtil 1655, blevet bragt under det københavnske styre, så økonomien forblev vanskelig i den nye købstad. De christianshavnske borgere ansøgte samme år om indlemmelse i København. Vilkårene for to købstæder beliggende så tæt på hinanden var blevet for vanskelige for christianshavnerne. Først i 1674 fik Christian V tid til at bønføre christianshavnerne. Christianshavn blev på papiret en del af København, men er den nogensinde blevet det mentalt?

Chr. IV etablerede 1633 en vandledning af træror foret med blyrør fra Peblingesøen til hjørnet af Strandgade, hvor han anbragte en vandpost, kongen tjente på de høje vandafgifter. Kbh. Magistrat anlagde derfor endnu en vandledning fra Vesterport til Christianshavn, som også gav god fortjeneste.

35 år fik Christianshavn som selvstændig købstad, men disse år var fyldt med voldsomme begivenheder, konkurrence og jalousi fra den nære, meget større nabo.

De christianshavnske håndværkerlaug var nye og ikke helt etablerede med egne love og regler. Derfor, og fordi konkurrencen blev for stor, opstod der mange stridigheder mellem laugene i de to så tætliggende købstæder. Ingen håndværkere kunne blive ansat i den anden købstad, og der var opslidende, daglige chikanerier af hinandens forretninger. De christianshavnske vogtmænd blev endda overfaldet og frataget deres fragt, hvis de bevægede sig over vandet.


Der var også kampe om, hvem der skulle have afgifterne fra at opankre eller have vinterleje i Grønnegårdshavnen (ved Christians Kirke). Københavns Magistrat indkrævede uden videre penge uden at interessere sig for, at den christianshavnske magistrat også indkrævede penge – til skibsejernes store vrede.

Christianshavn blev i sin selvstændighedsperiode, ligesom det øvrige land, ramt af den store pestepidemi 1654-55. Da byen var meget fattig, uden mange læger, uden et apotek og med en meget dårlig sanitet, døde ca. 1/3, ca. 1000, borgere på Christianshavn.

## 1700-tallet



### 1724 Christianshavns Port og Portnerbolig etableres



#### Kært barn har mange navne:

Byporten og hus omtales først som Portnerens vaaning ved Christianshavns Port, senere skifter navnet mellem Christianshavns Vagt og Amagerport. På gavlen i huset på hjørnet af vejen med navnet Ved Amagerport på Christmas Møllers Plads er der over et relief af byporten med navnet Kristianshavns Port.

### Christianshavn som flygtningeby

Under de svenske belejring af København i slutningen af 1650'erne og sidst i 1659 blev Christianshavn fyldt med dels flygtninge fra Amager dels med syge, sårede soldater, som der ikke var plads til i København. Christianshavnerne måtte dele deres få tørre brødkorper med alle disse "nye" beboere - uden at få nogen kompensation fra København.

I 1728 brændte en stor del

af det gamle København, og Christianshavn blev igen oversvømmet af flygtninge. Man kan se af folketællingsprotokoller, at rigtig mange hjemløse københavnere blev installeret i de små christianshavnske huse, som i forvejen var tæt beboede. Christianshavn havde på det tidspunkt 328 huse, og der var 6052 beboere, heraf var 1198 flygtninge fra København.

Christianshavn var hel-

dig at ligge på den rigtige side af vandet, så den blev ikke berørt af brandene i København i 1700 tallet, men blev i stedet et vigtigt og solidarisk tilholdssted for de forbrændte københavnere. Da var Christianshavn blevet en del af København, og bydelen havde mærket lidt til opgangstiderne fra handlen bl.a. med sukker, som også hjalp til at genopbygge København på kort tid.

### 1785

Skibskaptajn Hans Pedersen Koføed tjente styrende mange penge på menneskehandel, kaldet sukkerpenge fra vestindien. Pengene brugte han bl. a. til opførelsen af det, vi i dag kender som Heerings Gård i Overgaden Neden Vandet. Efter hans død delte kongen, Marie Koføed, alle pengene ud igen til legater

til sømænd, sømandsenker og børn og til forskellige skoler, arbejds-huse, stiftelser, hospitaler, uformuende pigeboer mv.

I dag kan man se en mindetavle på hjørnet af Prinsessegade og Sofiegade, hvor hendes legat havde bopæl en "Plege og Arbejdsanstalt"



En klov fra en ko i porten til Heerings Gaard, opført af Koføed.

### Søbefæstningen

Middelgrunden i dag



4 søforter er stadig en del af Christianshavn. De blev anlagt som kunstige øer ved indsejlingen til København fra starten af 1700-tallet indtil 1916.

Den sidste havde militære formål indtil 1984. Tre kroner 1, 1713 Tre kroner 2, 1787-1983 Lynetten 1767-1971 Middelgrundsfortet 1890 - 1984 Flakfortet 1910-1968

I dag er der museum og restauranter på øerne; på Lynetten er der erhverv

## En tur i Blåtårn

I 1662 blev Christianshavns Borgmester Hans Sørensen og Rådmand Hans Johansen fængslet for at have klaget over, at de privilegier, borgerne netop havde opnået, ikke blev fulgt i en sag om tildeling af et embede. Under svenskerne angreb og belejring af København måtte Frederik den 3. tildele borgerskabet en række privilegier for at forsvare byen og dermed landet, efter at adelen havde svigtet totalt. Efter svenskerne nederlag lykkedes det kongen at kuppe stænderforsamlingerne og indføre

arveevnevalde, hvilket reelt afskaffede Københavns og Christianshavns berømmede privilegier. Dommen var usædvanlig hård og havde til formål at forhindre andre i at gøre krav på diverse privilegier, som den nye enevoldskonge ikke respekterede.

Efter et halvt år i fængslet Blåtårn måtte de to herrer beklage deres "onde", grofue og kriminelle Fauter og Misgerninger" samt give afkald på store fordringer på Kronen for lån ydet under krigen.

## Kort over Christianshavn med udvidelser af Christianshavns volde

1668 Udvidelse af Christianshavns Vold mod syd

1685-92 Udvidelse af Christianshavns Vold mod nord øst



Geddes kort over Christianshavn fra 1761

## Mere i 1600-tallet

1659 Svenskerne storm på Christianshavns Vold

1662 Børnehus, straffeanstalt etableres på Christianshavns Torv

## 1800-tallet



### Kolonisering 1728

Sorrigs Maaneder omvexlet til Glædis Aar demonstreret i subnectede 12. Slaver fra Citadellet Friderichshavn og 12 Slavinder fra Bornehuuset paa Christianshavn, hvilcke efter hans Kgl. Majtz. allernaad. Ordre af deris Fængsel skal libereris, og med hverandre copuleris i Gvarnisons Kiercken her i Kiøbenhavn den 15. Maji 1728 og siden til Grønland bortsendis (Frederik IV)

### Lotterikirken 28. marts 1748

Den tyske menighed får den lov til at anlægge en "mædelig" kirke. Pengene skaffes ved kollekt over hele landet og dels ved lotterier. Grunden blev skænket af Majestæten "Det kongelige Saltværk" for enden af Strandgade. Grundstenen blev lagt af Frederik den Femte den 12. juni 1755. Frederiks tyske Kirke tegnes af Eigtved, fuldføres af svigersønnen G. D. Anthon efter Eigtveds tegninger, hvilket var heldigt, da svigersønnen mest var kendt for forslag om at erstatte Børsens Tårn med en Kuppel, og at Rosenborgs ene spir skulle nedrives for at lave en platform hvor Kongefamilien kunne souperes. **4. december 1886**

Frederiks tyske kirke nedlægges og forfalder. Bruges kun som begravelsesplads. Kirkegården blev lysthave for lærerne ved den nærliggende Classenske Legatskole og i selve kirken tørrede man tøj - og "der var folk der satte deres Tykmælk op der". (Bokkenheuser) 1901 bliver kirken indviet som folkekirke med navnet Christians Kirke.



Tegning: J. L. D. Rüdter

### Studiebesøg i Tugt- og Forbedringshuset på Christianshavn

Fra venezuelaneren F de Mirandas dagbog, 23. januar 1788:

"Der dør i almindelighed ca. 200 om året af de 5 eller 600 der indsættes"



I 1868 malede Krøyer udsigten fra familiens lejlighed på 1. sal i Strandgade 30. Asiatisk Kompagnis bygning skimtes til højre, i baggrunden husene i Havnegade, og i midten ses Nikolaj kirkes tårn, det eneste der stod tilbage efter branden i 1795. Foto: Københavns Museum

### Christianshavnerdreng og Skagensmaler

P. S. Krøyer er en af Danmarks bedst kendte billedkunstnere, uløseligt forbundet med Skagensmalerne. Mindre kendt er det, at Krøyer de første 23 år af sit liv var christianshavner med bopæl i Mikkel Vibes Gård i Strandgade.

Peter Severin blev født den 27. juli 1851 i Stavanget, men moderen, Ellen Cecilie Gjesdahl, var gift,

indlagt på sindssygehospital og uden muligheder for at forsørge et barn. Det var derfor på forhånd besluttet, at barnet skulle i pleje hos Ellen Cecilies søster, Bertha Cecilie, som var dansk gift med zoologen H. N. Krøyer. Ægteparret boede i Strandgade 30, og her fik Peter Severin sit hjem i de følgende mange år.

Det blev en besynderlig

opvækst, Peter Severin kom til at opleve hos sin plejefamilie, før han flyttede hjemmefra i 1874, på dette tidspunkt allerede godt i gang med en karriere, som skulle gøre ham til en af Danmarks mest beundrede kunstnere.

Læs mere om P. S. Krøyers barndom og ungdom som christianshavner på [www.chrarkiv.dk](http://www.chrarkiv.dk)

### Jules Verne på besøg

Jules Verne besøgte Vor Frelseres Kirke i første omgang i 1861, umiddelbart før han skrev romanen "Rejsen til Jordens Midtpunkt" (Nyere oversættelse: Rejsen til Jordens Indre), hvori der er et afsnit om bestigningen af tårnet. Denne prægtige barokkirke blev indviet i 1696 (Lambert van Haven), men først i 1752 blev det 90 m høje spir gjort færdigt, udtænkt af den berømte arkitekt Laurids de Thurah. Dette slanke spir, der gør kirken til Københavns mest interessante, er det eneste af sin

art i verden. Thurah nævner selv den romerske kirke Sant'Ivo alla Spaienza som inspiration, men den har kun et ganske lille snoet spir.

Som på sit romerske forbillede vælger de Thurah at sno tårnet den modsatte vej af den, der er det normale for vindeltrapper. Tegningerne til den illustrerede franske udgave af "Rejsen til Jordens Midtpunkt", er udført af Riou, og på tegningen er det slanke spir blevet endnu slankere og fejlagtigt spejlvendt.



Illustration fra den franske bogudgivelse

### 1817 Oprør i Tugt- Rasp og Børnehuset

Slaglille-Fanden, Peter Bajads, Jøde Moses, Den tyske skrædder, Bertel Rivejern, Peter Vovehals, Søren Gammelmand, Stine Kunigunde, Pumpe-Juliane og Pjalte-Anne og andre fanger anstifter onsdag den 24 juni 1817 et oprør i Tugthuset på Torvet. Frivillige deltog i nedkæmpningen. En skød ved en fejl Strålemesteren. En anden, der blev ved ar-

bejdet i sin celle blev skudt i knæet - og Vildtyskeren blev skudt, da han opsøgte en anden fange for at slå ham ihjel. Herefter blev 7 fanger domt af Standretten - dommen blev stadfæstet af det tilkaldte Statsråd og henrettelsen fandt sted dagen efter. I 1928 rives Kvindefængslet, som straffeanstalten blev kaldt, ned.




Børnene leger foran Børnehuset på Chr. Torv.

### Strandgade 30 blev kunstnerhjem igen

I 1899 flyttede maleren Vilhelm Hammershøi ind i familien Krøyers tidligere lejlighed i Mikkel Vibes Gård og skabte her i de følgende 10 år nogle af sine bedst kendte billeder, interiørene fra kunstnerens lejlighed, malerier, der internationalt er meget efterspurgt i dag.

Mellem Hammershøi og Krøyer opstod der endnu en forbindelse. Hammershøi havde efter Kunstakademiet P. S. Krøyer som en af lærerne på Kunstnerens Frie Studeskoler. Krøyer bemærkede i øvrigt om sin



elev: Han maler mærkeligt, men han skal nok blive til noget!

### Christianshavns Bospisningsforening

Omtale i Christianshavns Avis, 1872

"Idet vi tillade os at henvise til vort sidst udkomne Beretning, hvoraf sees at vi i afvigte Vinter have uddeelt 37.142 Portioner varm Middagsmad til Trængende, meest Gamle og Svage i deres Hjem saavel som Børn i Skolen og Asylet.... tage vi os den frihed at bringe dette Foretagende i Erinding"



Volden ved den nedlagte del af Amagergade Ukendt fotograf ca. 1890

### C eller K

Christianshavn fik i 1876 eget postdistrikt med bogstavet C. Det holdt indtil 1927, hvor K blev fælles betegnelse for det historiske København.

Men ellers var der fra midten af 1800-tallet i stigende grad anvendt K i Kristianshavn og også i kong Kristian IVs navn. Det varede indtil 1938, hvor Københavns Kommune simpelthen besluttede, at Christianshavn skulle skrives med Ch.



### Valgmøde på Christianshavn 4. august 1852, refereret af læge Frederik Dreyer i Samfundets Reform

Der var to opstillede kandidater til Rigsdagen: Tøjmagler Klamer - Grundlovstilhænger og for alm. valgret og for forbedringer for arbejdere og soldater - og Kaptajn Tuxen - liberalist - frihandelsmand og pengetilbeder. Efter Grundloven fra 1849 havde alle mænd over 30 år valgret, dog ikke dem, der ikke havde haft fast bopæl det sidste år, herunder indkaldte til militæret. Alle på fattigdomsydelse havde heller ikke valgret. Desuden skulle vælgerne være forhåndsindtegnet på valglisten i distriktet, hvilket Dreyer i sit indlæg på valgmødet gør opmærksom på, ikke er sket systematisk. Valgstyrelsen havde også tilladt sig at spørge vælgerne,

hvem de ville stemme på, når man indtegnede sig til valget, hvilket også påvirkede stemmeafgivningen. Der er 44% af mændene, der er udelukket til valget i distriktet. Dreier referer sit eget indlæg, hvor han talte for udvidelse af den alm. valgret, for en demokratisk kommune, for sundhed, pleje, fattigvæsen, aldersforsorgelse, anstalter for hjælp og understøttelse, for undervisning og lighed for loven. Ligemeget hjælper det, Klamer får 109 stemmer og Tuxen 230. En skuffet Dreier skriver, at dette distrikt "Christianshavn" var måske det eneste, hvor en håndværkersvend eller anden byarbejder havde kunnet sættes igennem.

## 1900-tallet



Alt domme efter den tomme plakattavle er fotoet taget i begyndelsen af trediveerne lige før nedrivningen i forbindelse med Torvegades udvidelse

Foto: Københavns Museum

## I 1905 havde København fire biografer; én af dem lå på Christianshavn

Levende billeder på et lærred var en sensation i begyndelsen af 1900 tallet, og Københavns første biografteater åbnede i 1904 på Strøget. Det lå i Østergade og fik navnet Kosmorama. Allerede året efter kunne et filminteresseret publikum blive underholdt i yderligere tre biografteatre: På Strøget åbnede filmmanden Ole Olsen Københavns Biografteater i Vimmelskæftet, og kort efter fik Strøget sit tredje filmtempel, Thaumatrografen i Frederiksborggade.

Det blev christianshavnerne, der kunne glæde sig over Københavns fjerde biografteater: 30. november 1905 åbnede Kino Teatret på adressen Torvegade 50. Den nye biograf havde 165 pladser, og blev drevet af de første bevillingshavere, particulier N.M.Kjær og urtekraemmer Pultz.

Kino Teatret fik en levetid på knap 25 år og skiftede i løbet af den tid adresse to gange. I november 1911 rykkede biografen til Torvegade 2, en ejendom som forsvandt, da den nuværende Knippelsbro blev bygget, og efter 5 år, i oktober 1916,

gik turen til Wildersgade 30 til en ejendom, der som den første i Danmark var opført som et biografteater.

I Wildersgade fik Kino Teatret en levetid på cirka 15 år, biografen lukkede omkring 1932, hvor ejendommen skulle nedrives for at give plads til Torvegades "moderne side".

Christianshavn var biografens indtil 1941, hvor den topmoderne Atlantic Bio åbnede på Christianshavns Torv. Tikken, som den hed i daglig tale, havde 801 pladser, men måtte lukke i 1974 efter at have underholdt christianshavnerne i 33 år.

### Fotos eftersøges!

Ligger du inde med billeder, der viser butikker på Christianshavn, er vi meget interesserede i at modtage dem, evt. blot til låns til kopiering. Det kan være ganske almindelige 6 x 6 og 6 x 9 papirkopier, farvedias eller avisudklip, og vi er interesserede i alle tidsperioder. Kontakt os venligst på vores e-mailadresse, lokalarkivet@chrarkiv.dk, eller besøg os i Vagthuset ved Volden, hvor vi holder åbent hus hver lørdag mellem kl. 13 og 15.

## De mange butikker er også en del af vores historie

For kun godt 50 år siden var der et utal af store og små - især små - butikker på Christianshavn, og det gav et særligt liv i gaderne, som er værd at holde fast i, i det mindste på papiret. Et af Lokalhistoriske Forenings projekter er registrering af Christianshavns handelsliv, gade for gade, og så vidt muligt gøre de mange butiksnævne levende gennem erindringer og anekdoter fra dengang, de var en del af lokalsamfundet.

Her er et eksempel på et foto, vi har i arkivet. Det er Bager Melms på hjørnet af Dronningensgade og Sofiegade, og butikken

mindes sikkert af mange, som havde deres skoletid i Christianshavns Skole, hvis Dronningensgade afdeling lå lige overfor, bygningen som i dag er Christianshavns Beboerhus. Der var ikke mange meter fra skoleporten i Sofiegade til bagerens udbud af 10 øres Overskærne, Rosenbrød og Studenterbrød, som også kostede 10 øre stykket i slutningen 1940'erne. Selvom 10 øre var penge, dengang, var søgningen stor. Melms mistede den del af kundekredsen i 1950, da undervisningen blev flyttet over til den nuværende Christianshavns Skole i Prinsessegade.



Bager Melms butik på hjørnet af Sofiegade og Dronningensgade  
Foto: Københavns Museum

## Ved Torvegades udvidelse i 1936 blev Vagthuset trukket 14 meter mod nordøst.



Arkivfoto



Arkivfoto

### 1971

Bådmandsstrædes Kaserne besættes og Christiania opstår



Christianias Pigegarde  
Arkivfoto

### 1918

300 år Jubilæumsmønt



### 1990

Søværnet forlader Holmen og folk og civile institutioner flytter ind

### 1968

350 år Jubilæumsplatte



### 2018

Christianshavns 400 års jubilæum

## Christianshavns Lokalhistoriske Forening & Arkiv

Torvegade 75, 1400 København K

Mail: [lokalarkivet@chrarkiv.dk](mailto:lokalarkivet@chrarkiv.dk) Internet: [www.chrarkiv.dk](http://www.chrarkiv.dk)

Vagthuset, Torvegade 75 er åbent hver lørdag kl. 13-15 (ikke i ferier og på helligdage)

Medlemskab kan tegnes ved henvendelse i Vagthuset eller på mail

Bladet er udgivet i anledning af foreningens 25 års jubilæum. Oplag 8000

Redigeret af: Asbjørn Kaasgaard, Jane Lyttthans, Jørgen Møller - Layout: Lis Schertiger-Nielsen  
Tryk Christianshavneren og FB Tryk, 2012. Udgivet med støtte fra Christianshavns Lokaludvalg

